



✓ Т 000447

СПРАВА № 448

Самбірський р-н
с. Новосілки Гостинні
вул. Т. Шевченка 10^а
нежитлоба будівля (зерносклад)

— рік
Зберігати — років

Україна



Ukraine

ЛЬВІВСЬКЕ ОБЛАСНЕ ДЕРЖАВНЕ КОМУНАЛЬНЕ БЮРО
ТЕХНІЧНОЇ ІНВЕНТАРИЗАЦІЇ ТА ЕКСПЕРТНОЇ ОЦІНКИ
САМБІРСЬКЕ МІЖМІСЬКЕ БЮРО ТЕХНІЧНОЇ ІНВЕНТАРИЗАЦІЇ

Затв. наказом Державного комітету України по житлово -
комунальному господарству № 56 від 15.09.1992 р.

Область Львівська

Місто (селище, село) Новосілки

Інвентарний номер

448

Гостинні

Реєстровий номер

Район Самбірський

ТЕХНІЧНИЙ ПАСПОРТ

на нежитлову будівлю (зерносклад)

за адресою: м. с. Новосілки Гостинні

вул. Т.Щебаченка, № 10^а

Об'єкт нерухомого майна зареєстрований _____

На праві _____ власності

(приватної, спільної (сумісної часткової)

на підставі _____

і записаний в реєстрову книгу № _____ за № _____

від " _____ " _____ р.

Паспорт складений " 10 " vii 2012 р.



Начальник Самбірського МБТІ

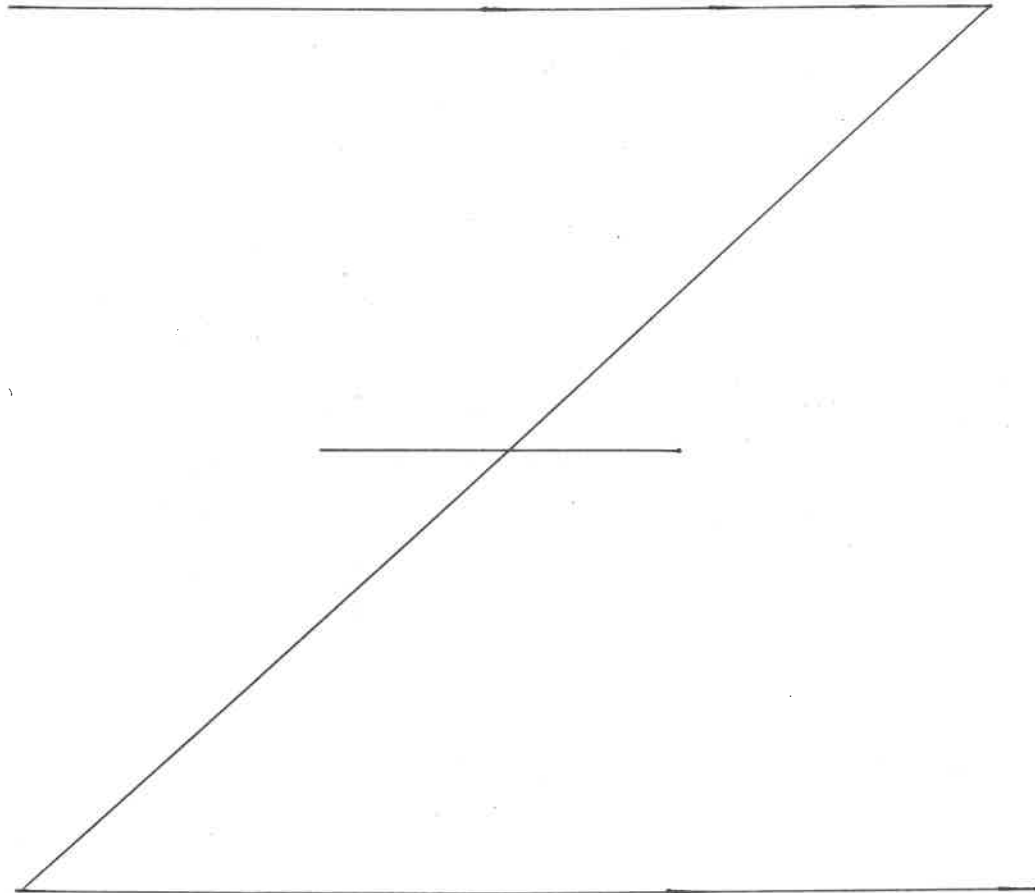
М. Буца

М. М. Довшицька

До відома власника

1. Технічний паспорт є додатком до свідоцтва про право власності на об'єкт нерухомого майна.
2. Переоформлення технічного паспорта проводиться в зв'язку з переплануванням та переобладнанням приміщень.

ПОВЕРХОВИЙ ПЛАН М 1 : 100 (200)



ТЕХНІЧНА ХАРАКТЕРИСТИКА

Загальна площа 737,4 кв. м. Висота приміщень 2,60, 4,35 м.
Відновлена вартість _____ грн.
матеріал зовнішніх стін цемент матеріал покриття шифер


Обладнано:

водопроводом (холодним, гарячим), каналізацією, газопостачанням, опаленням _____

(вказати яким)

електроосвітленням, радіотрансляційною мережею, сміттєвідводом, ліфтом.

Склав:


М. Фобін
дата
10. VII. 2012р.

Перевірив:

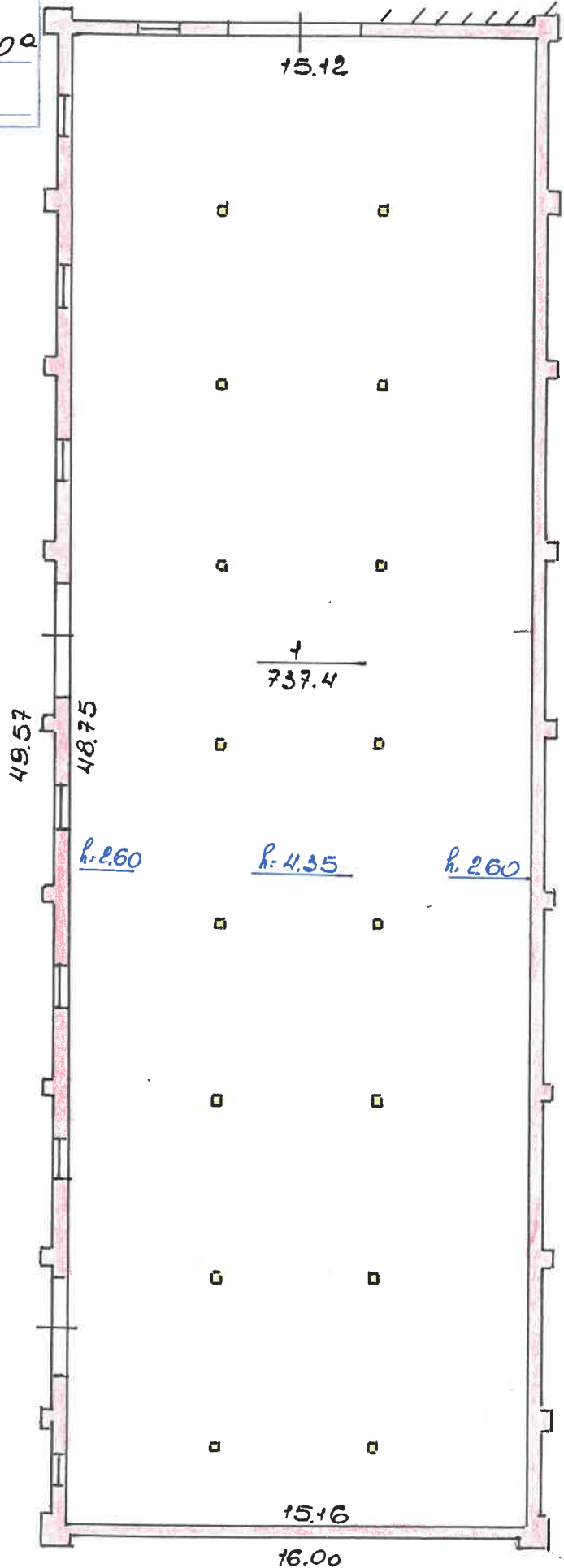

З. Писко
дата
10. VII. 2012р.

ПОВЕРХОВИЙ ПЛАН

НА БУДІВЛЮ ЛПТ. « A-1 »

по вулиці Т. Шевченка буд. № 10^а
НОВОСІЛКИ
місто (смт) Г. Гостинні квартал № _____
м.п. 200

1 поверх



м.
грн.

ЯКММ)

Область Львівська
 Місто (с.м.т.) Львівський
 Район міста _____
 Будівля літ. "А-1" вул. (провул. пл.) Шевченка
 Власник _____
 Призначення будівлі закладу № 2
 Технологічного підпілля №
 Середня висота приміщень 2,00; 4,35
 Група капітальності А-1

ДОПОМІЖНА ТАБЛИЦЯ № 1
 для визначення зносу будівель по технічному стану конструктивних елементів
 і переоцінці (оцінці)
 будинок № 10а квартал _____
 Користувач _____
 Поверховість 1 Найвність підвалу ні Підвалу ні
 Мансарди ні Мезоніну ні Світлілля ні
 Середня житлова площа квартири _____ кв. м.
 Група по виду благоустрою _____

І. Розрахунок оцінки будівлі:

№ п.п.	Інвентарний № будівлі або літер по плану	Частини будівлі (основна частина, підвал, прибудова, сніп, ганок і т.д.)	Шифр інвен-тарного об'єкту	1 Рік вводу в експлуатацію	Одиниці виміру для оцінки	Кількість одиниць виміру	Загальна площа будівлі для житл.-загальна (корисна) площа (кв. м.)	В тому числі житлова площа (кв. м.)	Початкова (балансова) вартість до переоцінки на 1.1.1972 р. (грн.)	№ збірника	№ оціночної таблиці по збірнику	Оціночна вартість одиниць будівлі по таблиці	Загальний поправочний коефіцієнт	Оціночна вартість одиниць з врахув. поправочн. коефіц.	Відбулова вартість після переоцінки на 1.1.1972 р. (грн.) (гр. 1 x гр. 9)	Результати переоцінки в грн.			Фізичний знос															
																(гр. 4 - гр. 10)	ушка (гр. 4 - гр. 10)	в процентах	в карбованцях (гр. 10 x гр. 13)	в процентах														
А	Б	В	Г	Д	Е	1	2	3	4	5	6	7	8	9	10	11	12	13	14	15														
1	А-1	Основна частина			кв. м. 2855	2855	4344																											
ВСЬОГО																																		

ІІ. Оцінка відбудовних приміщень

№ п.п.	№ прим. по плану	Найменування приміщення	Галузі народного господарства до яких відносяться відбудовані приміщення	Шифр галузі народного господарства	Загальна (ко-рсна) площа відбудованого приміщення (кв.м.)	Одиниця виміру оцінки	Кількість одиниць виміру	Оціночна вартість з врахуванням поправок грн.	Відбулова вартість після переоцінки на 1.1.1977 р. (грн.)	Фізичний знос		
										в процентах	в карбов. (гр. 5 x гр. 6)	100
А	Б	В	Г	Д	1	2	3	4	5	6	7	8
ВСЬОГО												

